

DEPARTEMENT DES PYRENEES - ORIENTALES

COMMUNE DE :

MONTNER

# Lotissement "Les Oliviers"

## PLAN DE VENTE

### LOT 16

REFERENCES CADASTRALES :

*Lieu-dit : Lo Cazot*

*Section : Z*

*Numéro : 1194*

Dressé le : 14.04.2021

Modifié le :

ref: 4804



**S.E.L.A.R.L. GPO**

*Géomètres-Experts associées*

*Florence COSTE*

*Noémie VANETTI*

**GÉOMÈTRE-EXPERT**  
CONSEILLER VALORISER GARANTIR

*Bureau principal : ZA Camp Lagr - 66130 ILLE-SUR-TET - Tél: 04.68.84.18.73*

*Mail : gpo.geometre@gmail.com*

COORDONNEES : SYSTEME RGF 93 CC43

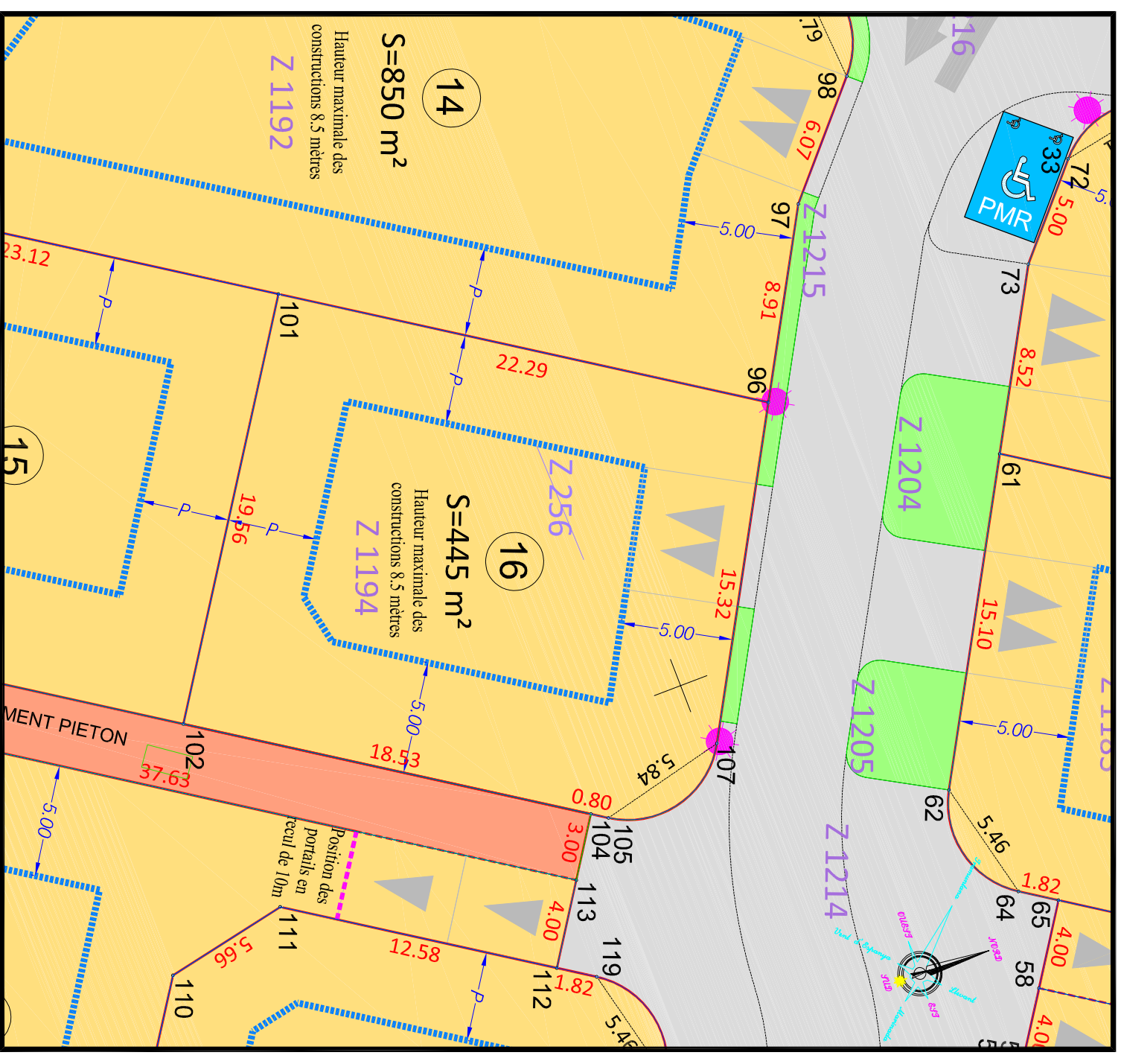
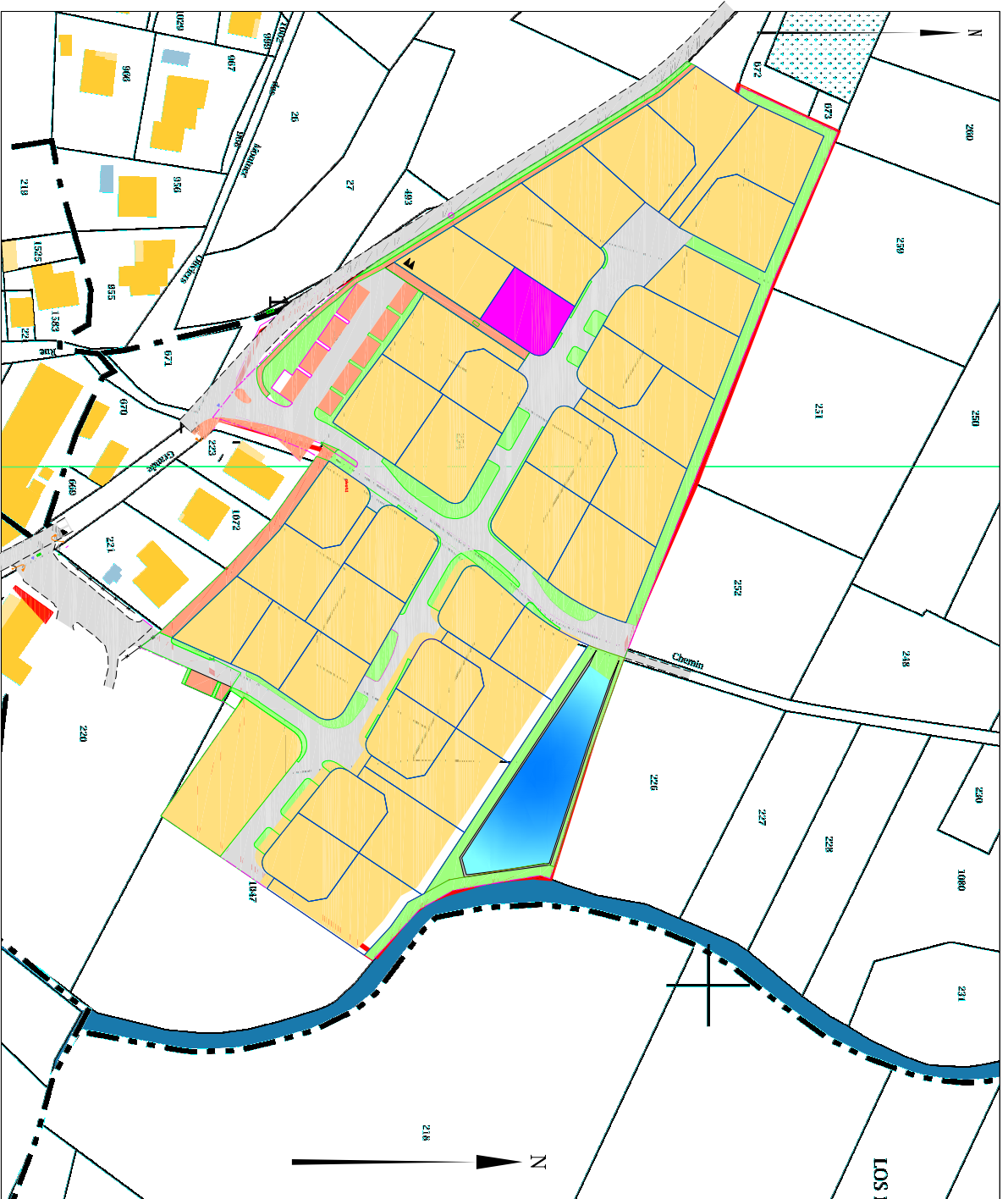
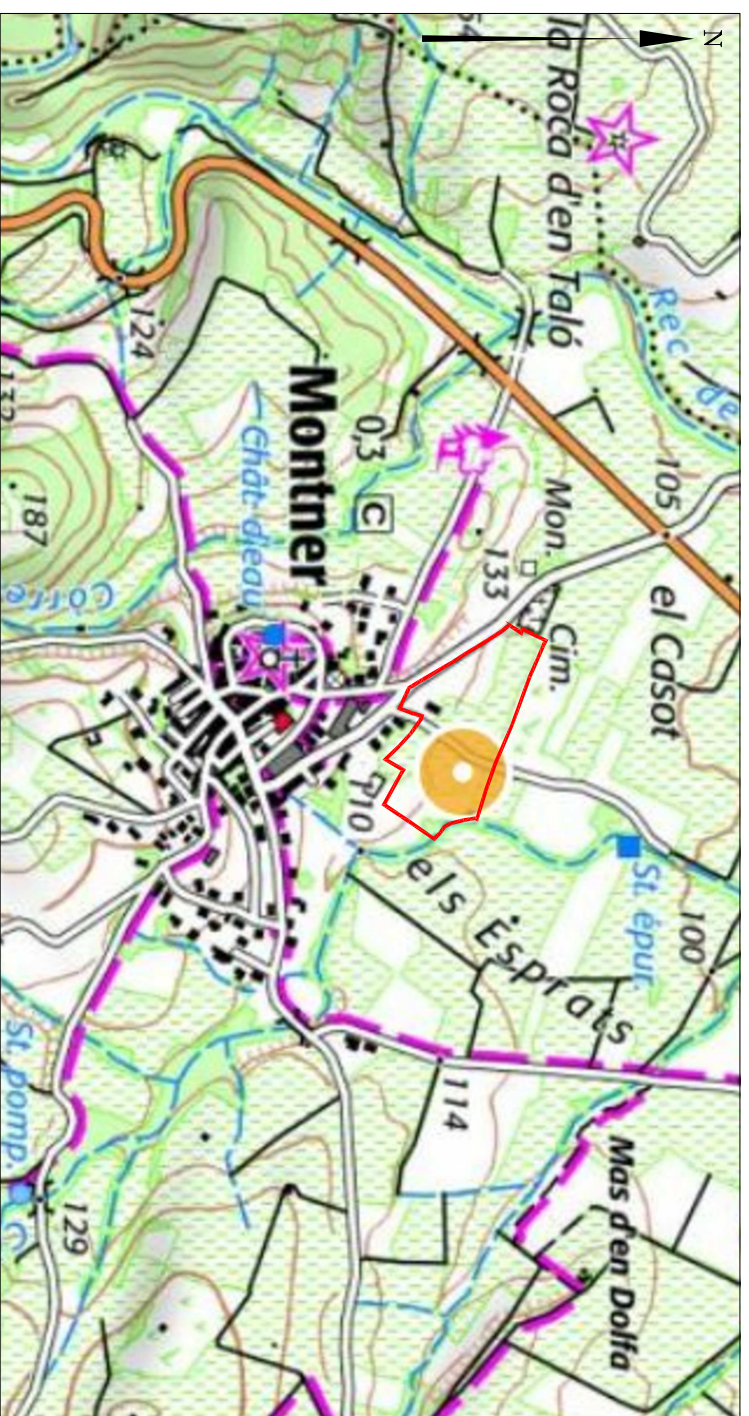
NIVELLEMENT : RATTACHE AU NGF



**S.E.L.A.R.L. GPO**

*Géomètres-Experts associées*

*Florence COSTE - Noémie VANETTI*



Ech : 1/250

LEGENDE :

- Limite du lot
- Application cadastrale
- - - Limite maximale des prospects  $p=H/2$  avec minimum 4 mètres
- - - Accès au lot imposé et espace privatif non clos (5m $\times$ 5m) pour stationnement
- Candélabre

Lot 16			
SOMMET	X	Y	DISTANCE
96	1673539.66	2172458.16	22.29
101	1673527.35	2172439.58	19.56
102	1673543.66	2172428.78	19.33
105	1673554.33	2172444.90	6.55
107	1673552.98	2172450.58	15.32
Superficie : 445 m <sup>2</sup>			

Nota : - La matérialisation des limites n'a pas été réalisée à ce jour ; elle le sera avant la vente du terrain.  
 - L'authenticité de ce document est exclusivement assurée par la signature originale du géomètre-expert.  
 - La position des éléments de voirie est donnée à titre indicatif, ils sont susceptibles d'être modifiés pour des raisons techniques lors des travaux.