

DEPARTEMENT DES PYRENEES-ORIENTALES

# COMMUNE DE SAINT NAZAIRE


Lotissement "Le Clos Saint Charles"

LIEU DIT : "L'ERA"







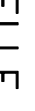
PARCELLE AE n°412 et 420 / LOT N°1

Surface de Plancher sur demande auprès de l'aménageur.

## PLAN DE DELIMITATION BORNAGE



### LEGENDE

-  Zone constructible maximale
-  Accolement obligatoire des constructions sur les limites séparatives
-  Cotation des prospects
-  Cotation périmétrique du lot
-  Espace de stationnement privatif
-  Clôture sur voie à 1,00 m de la limite
-  Haie plantée par l'aménageur

MAT	X	Y
600	1699379.01	2162807.01
601	1699379.66	2162806.88
602	1699381.38	2162805.86
603	1699397.89	2162789.28
604	1699396.33	2162787.73
618	1699375.80	2162766.84
619	1699371.30	2162771.06

3.26 · Cote Projet  
 2.94 · Cote TN

ECHELLE : 1/200

Coordonnées rattachées au système RGF 93 - CC43

Ref : 21-023

Niveau

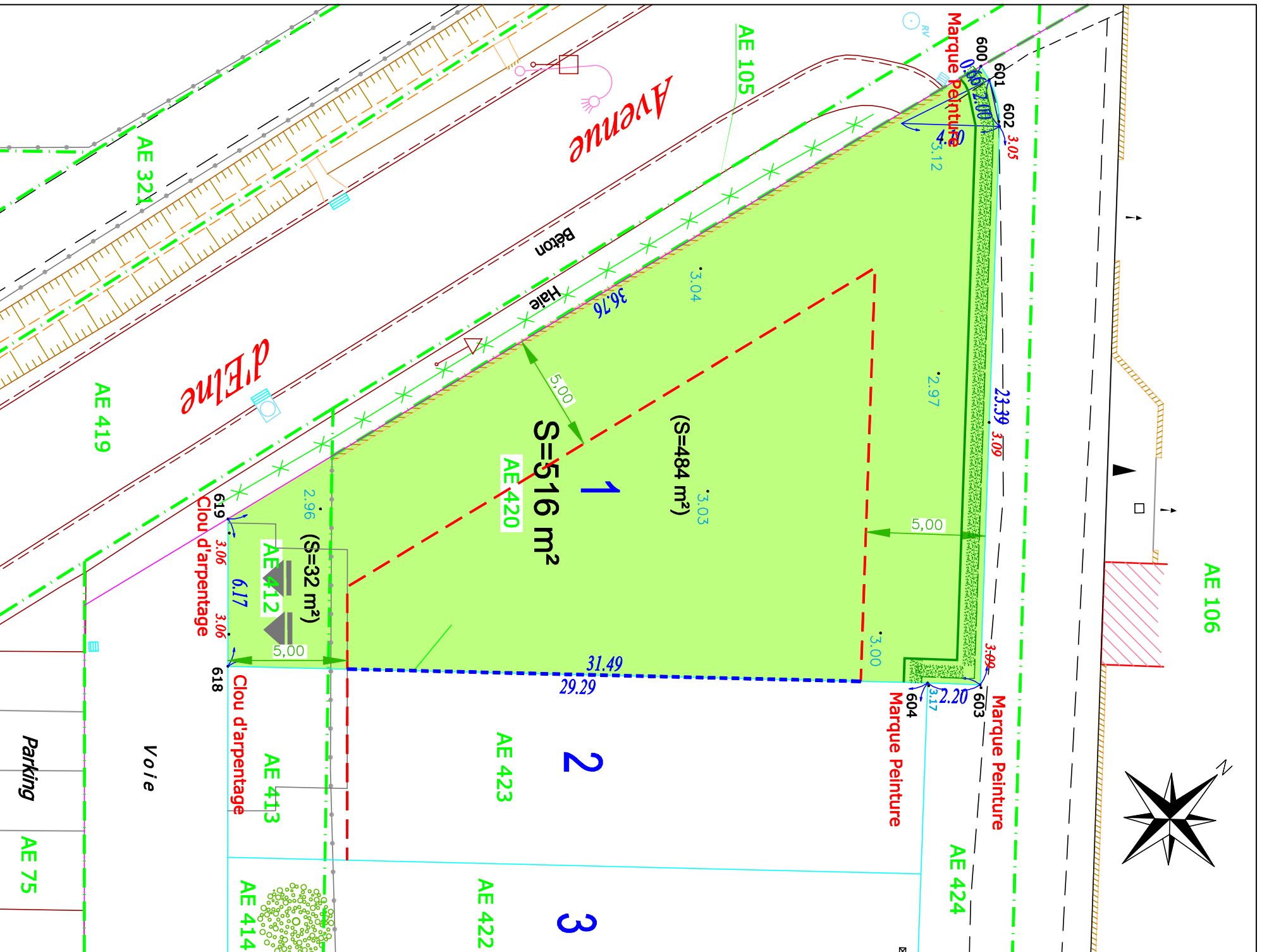
Levé terrain du 10 Février 2021

Dessiné par : C.A.

Vérifié par : .....

Fichier DAO : 21-023-PdnLot1.dwg

REPRODUCTION RESERVEE



NOTA: Le géomètre ne pourra être tenu responsable de la disposition des bornes ou repères définissant les limites. Ce plan est réalisé à partir de calculs analytiques. De légères variations sur les dimensions et les surfaces pourront apparaître après implantation.

NOTA: La position des coffrets techniques, condéabres est théorique. Avant tout dépôt de permis de construire, l'acquéreur prendra contact avec le lotisseur pour leur positionnement exact.

